

Tracer votre route : dans le rond point prendre la 1er sortie pour sortir de la photo par la flèche bleu

*CORRECTION*



Perdu / lost :  
Direction D1205  
ANNECY - BONNEVILLE

Entrée carte

**⚠ Rappel :** dans ce fléché allemand, les panneaux :  
 "voie sans issues", "clos", "allée", "impasse", "lotissement", "zone", "voie privée", "parking privée"

ne sont pas pris en compte

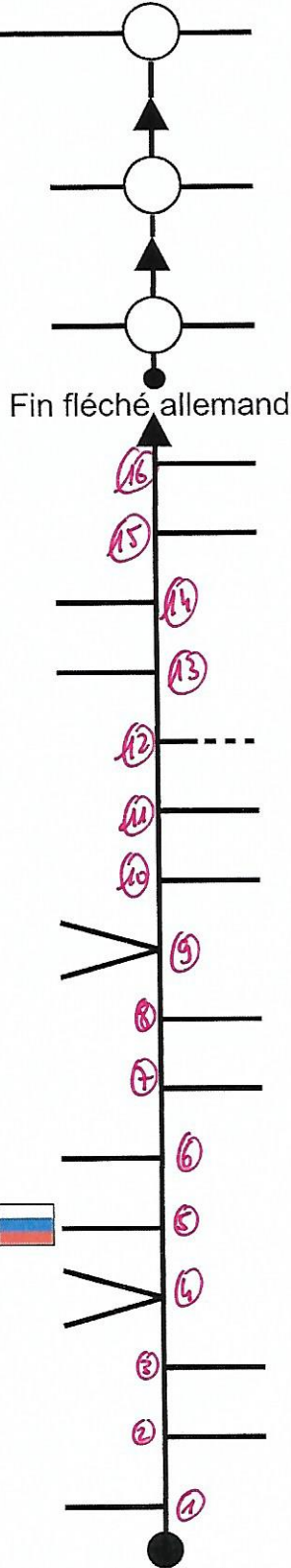
EGLISE



Arrivée :  
 Parking en face  
 de l'église de ST PIERRE

Rappel :  
 Votre heure de départ  
 de ST PIERRE  
 après avoir pris le petit déjeuner sera :  
 Heure de départ de CHAMONIX + 105 minutes  
 Exemple : n° 630 partira à 8H15 de ST PIERRE ...

*CORRECTION*



CORRECTION  
FLECHE  
ALLEMAND



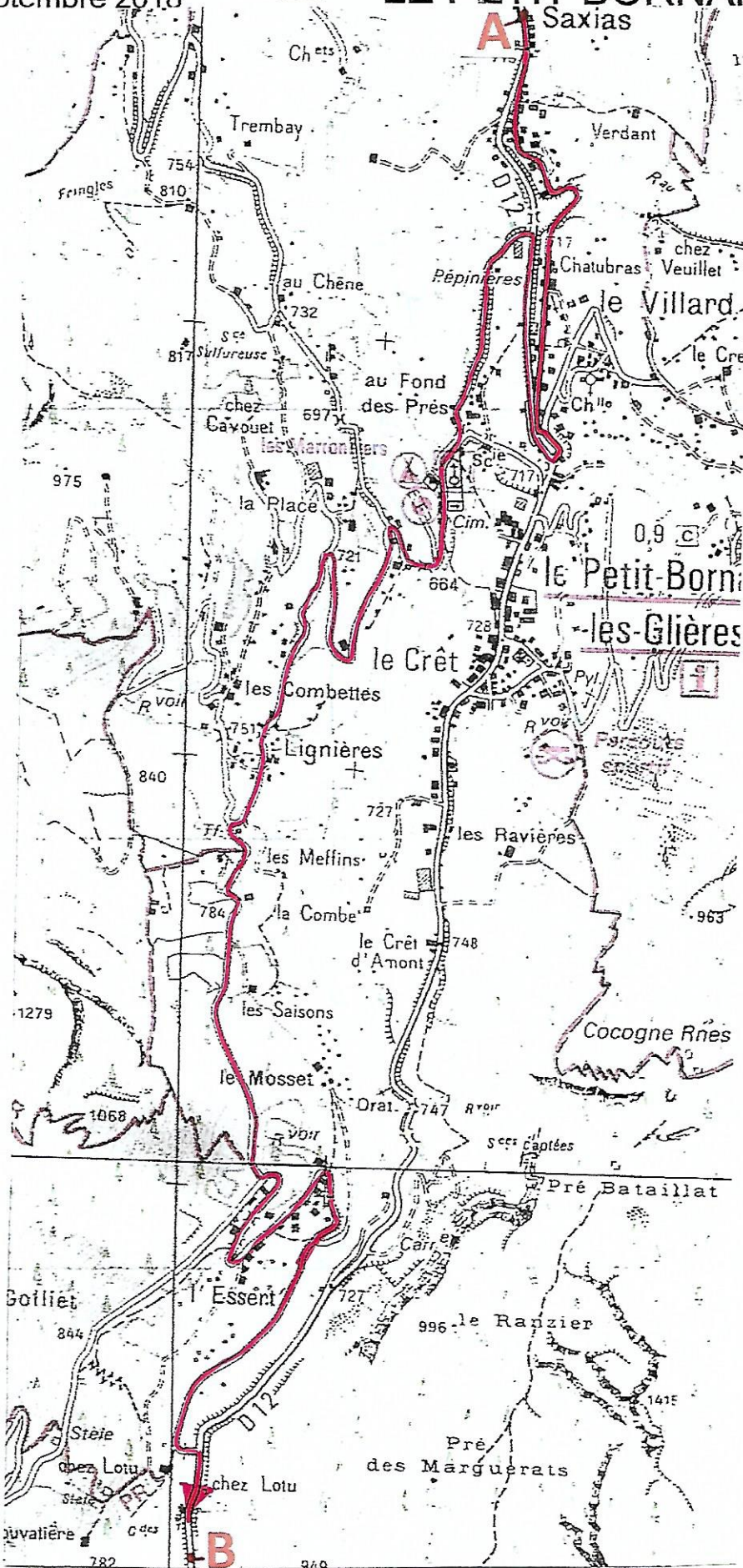
Hub (Favoris, Liste de lectures, Historique et Téléchargements)

de la Côte d'Hyot

Chemin du Russe  
= DRAPEAU Russe

Départ  
Amancy

9 "LE PETIT BORNAND"



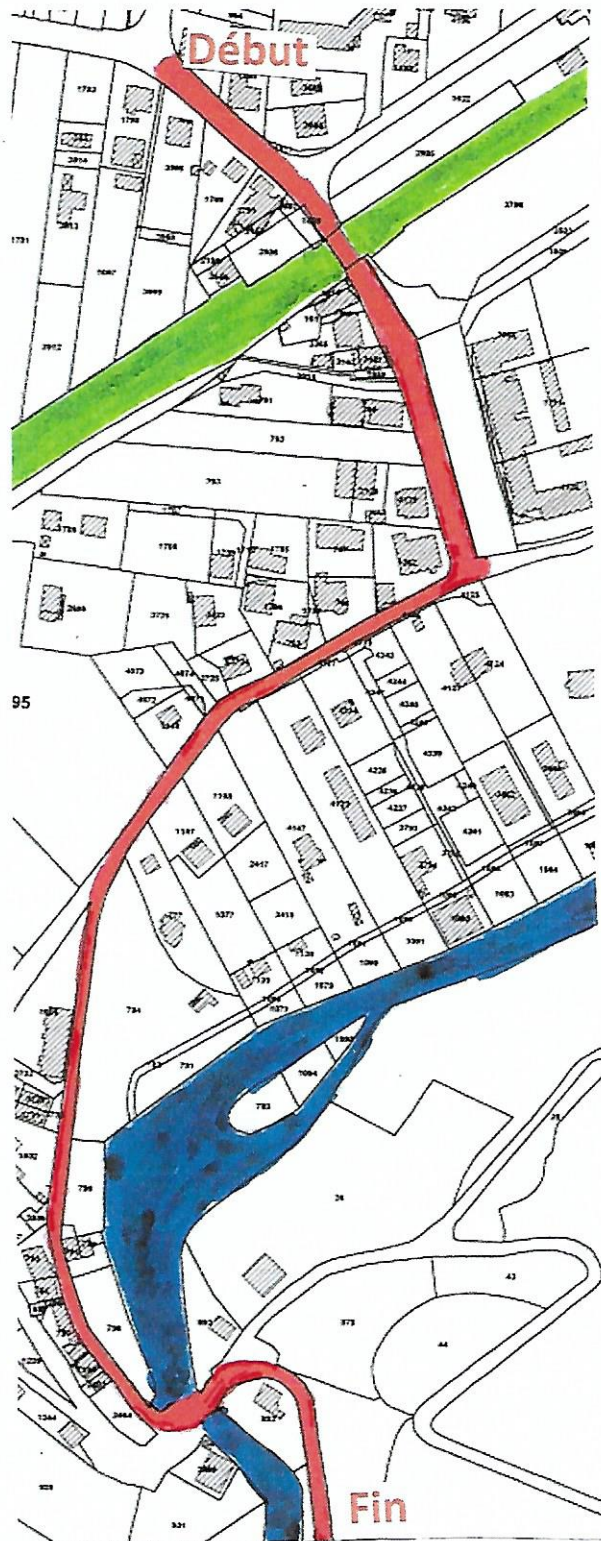
*CORRECTION*

Perdu / lost : direction LA CLUSAZ/ST JEAN DE SIXT - D12

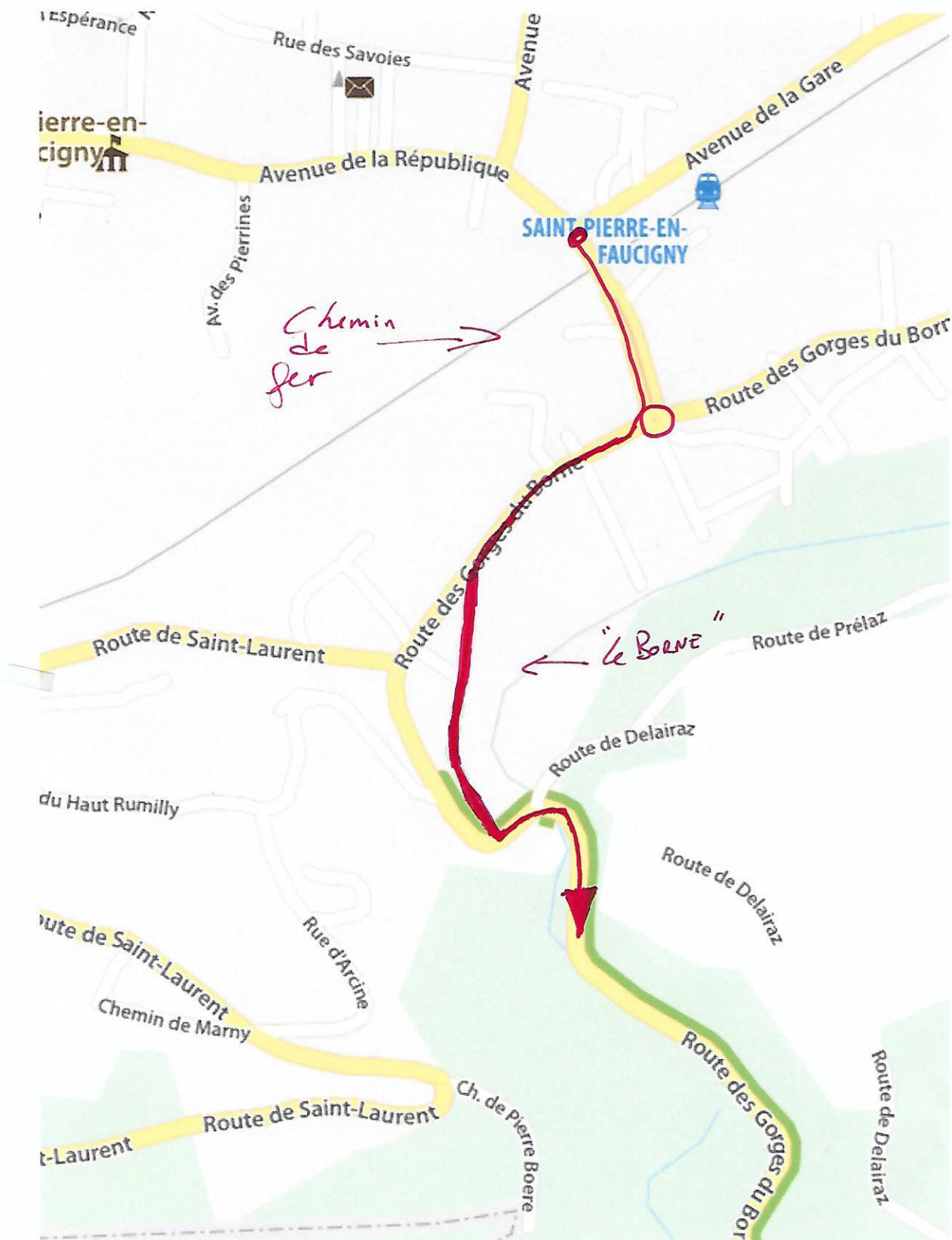
5

### "Coloriage de la carte cadastrale"

*CORRECTION*



Perdu / lost : direction LE PETIT BORNAND - D12



CORRECTION  
"COLORIAGE DE LA CARTE CADASTRALE"

09 Septembre 2018

DISTANCE		DIRECTION	INFORMATIONS
Totale	Partielle		
11.65	10.65		<b>TUNNEL</b> Allumer les feux
7.23	6.61		
15.30	3.65		
9.50	2.27		

Passez sur chaque flèche de la carte n°1, de la carte n°2 puis de la carte n°3  
Pass on all red arrows

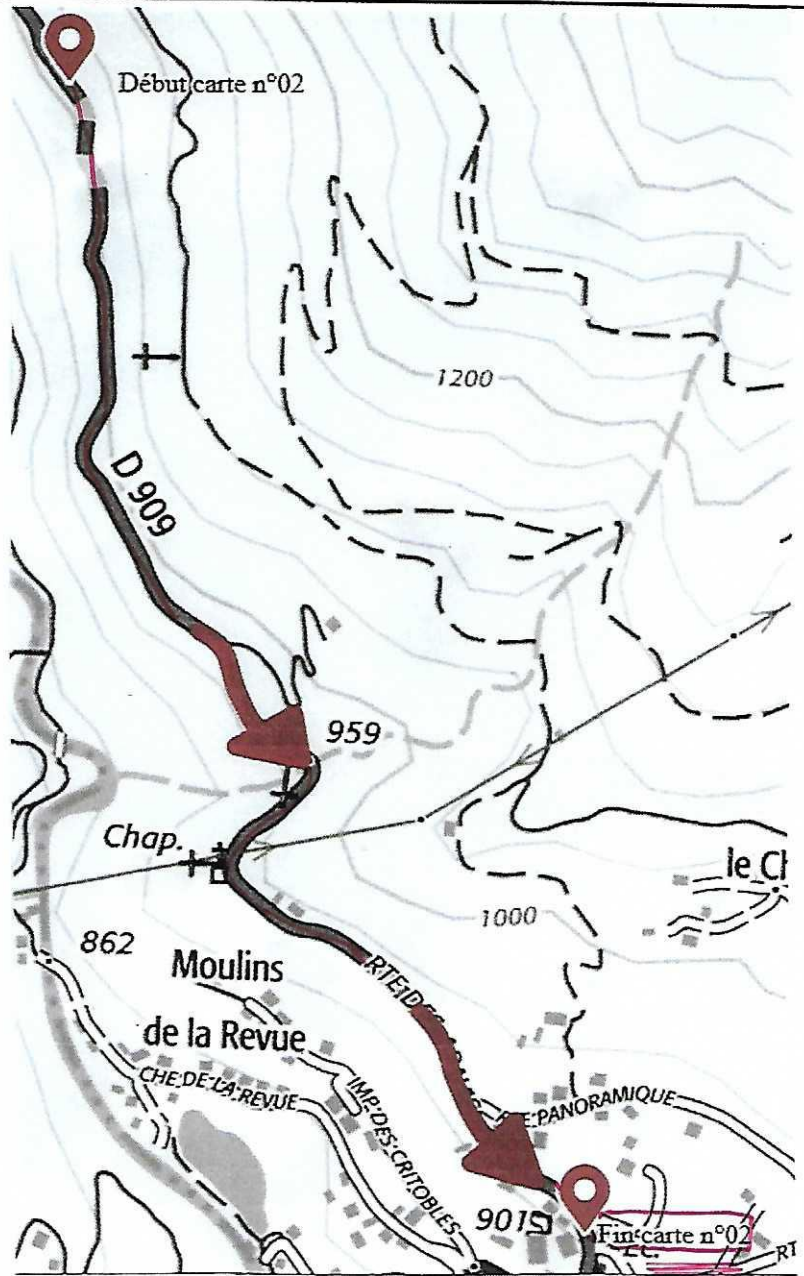
15 Carte n°1



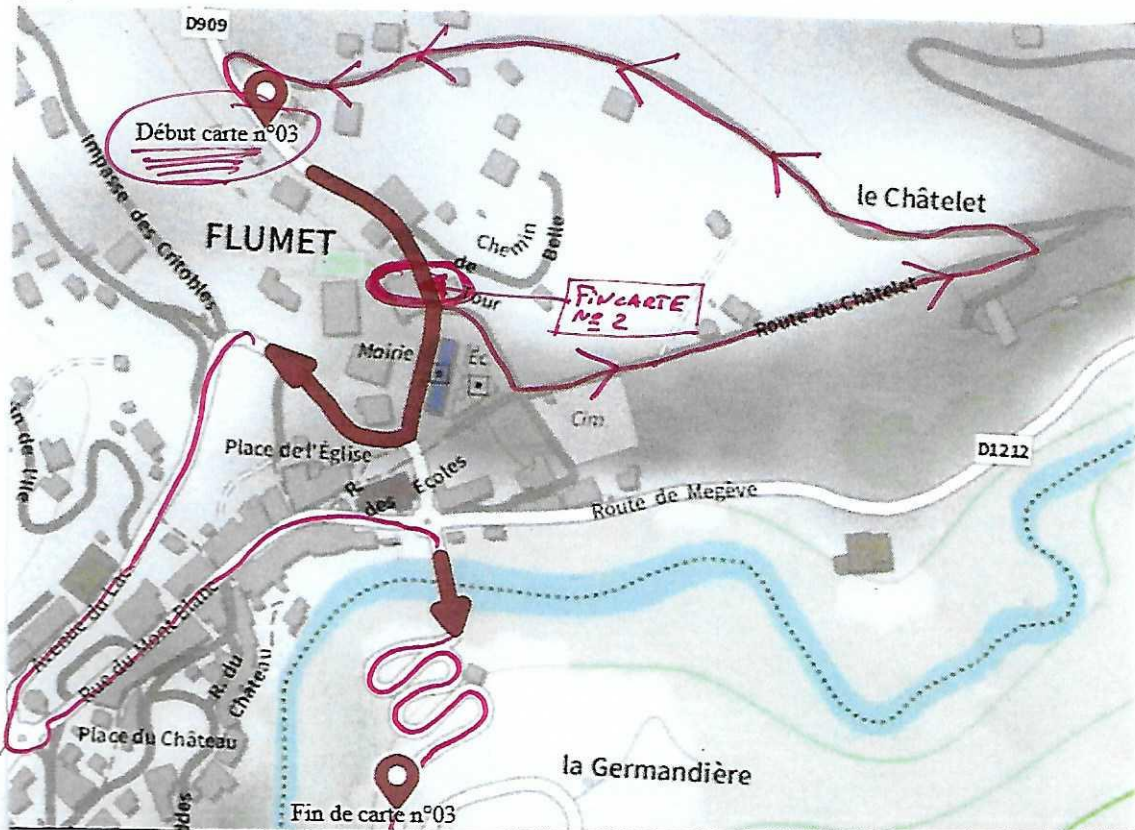
*Correction*

16 Carte n°2

*CORRECTION*



17 Carte n°3



Perdu / lost :  
direction  
COL DES SAISIES